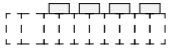
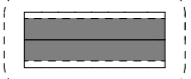













Tegningsindeks

-  Parkering og boder - 8 plasser + 2 gjest (inkl. 1 HC parkering)
-  Fritidsbolig 8 leiligheter - BYA (305 m²)
-  Eksisterende furu - ikke innmålt
-  Eksisterende furu - innmålt
-  Eksisterende furu - innmålt (felles)
-  Regulert grøntområde med felleshus
-  Felles uteområde
-  Snødeponi
-  Avkjørsel fra vei
-  Trafo
-  Overordnet overvannshåndtering

Situasjon

Totalt 13 bygg med 104 boenheter. 13 enheter mulighet for universell utforming.

Sum BYA Bygg: (13 x 307 m²) = 3990 m².
 Sum BYA Parkering, bod: 13 x (189 + 40) = 2977 m²
 Fellehus (eksempel): 126 m²
 Tomteareal: 32 292 m² (brutto tomteareal)

Utnyttelse % BYA (7093 m² / 32 392,5 m²) = 21,9%

Status:
Programprosjekt

Tegn.nr: V-07

Tegning:
Illustrasjonsplan

Målestokk: 1:1000 (A3)
 Dato: 17.12.2021

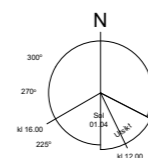
Rev:

Rev./Dato /Beskrivelse

Sign./KS

Prosjekt:
BFK2

Gnr/Bnr: 273/220
 Tiltakshaver:



Einar Jarmund & Co AS
 Arkitekt MNAL

Sommerrogata 17 / 0255 OSLO
 + 47 40 44 16 46 / post@ejco.no / www.ejco.no